Profil kanalizacji sanitarnej odcinek bud.100a–A11 skala 1:100/500

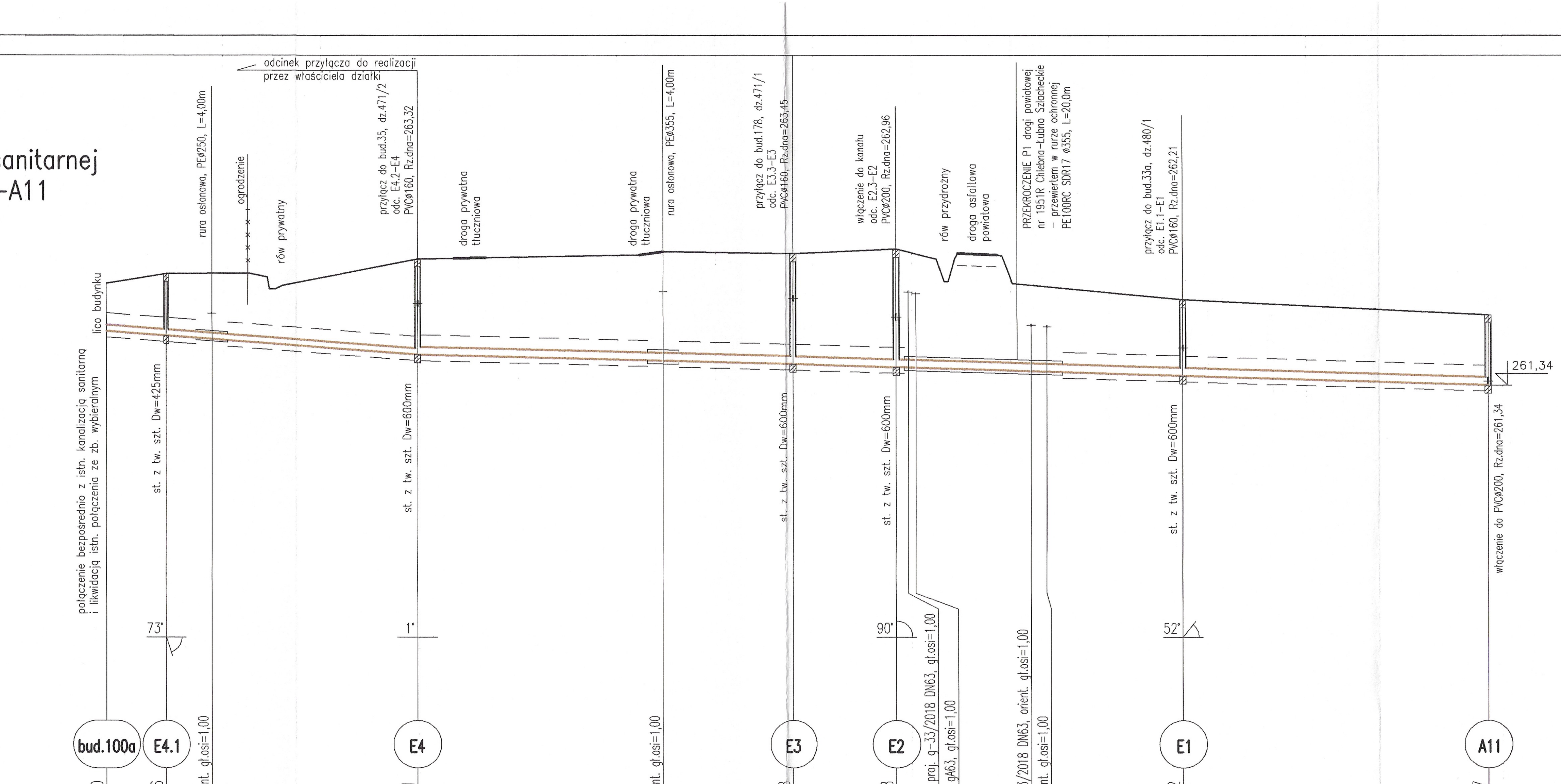

P.p.=250,00

	bud.100a	E4.1				E4		E3	E2			E1	A11
	Hd=1,20	Hd=1,56				Hd=2,41		Hd=2,78	Hd=2,98			Hd=1,92	Hd=1,77
Rzędna istniejącego terenu	263,90	264,15	264,16	264,06 / 263,77	263,85	264,52	264,62 / 264,70	264,65	263,95 / 264,53 / 264,52 / 264,77	264,62	263,90	263,50	263,11
Rzędna dna proj. kanału	262,70	262,59	262,50	262,43		262,11	261,95	261,87	261,79	264,66 / 261,73	264,59	261,58	261,34
Długość odcinka	7,5	5,8	4,6	31,8	21,4	47,6	31,0	16,6	13,0	11,0	36,2 / 25,2		38,7
Proj. spadek kanału, odległość	i=15‰ L=39,4					i=15‰ L=47,6		i=5‰ L=49,2			i=6‰		i=6‰ L=38,7
Proj. średnica nominalna, materiał	PVC–U SN8 SDR34 ⌀160mm					PVC–U SN8 SDR34 ⌀200mm							
Hektometr i odległości	0	7,5	13,3	17,9		39,4	70,4	87,0	100 1	11,0	17,0	36,1	74,6

Profil przyłącza odcinek E1.1–E1 skala 1:100/500

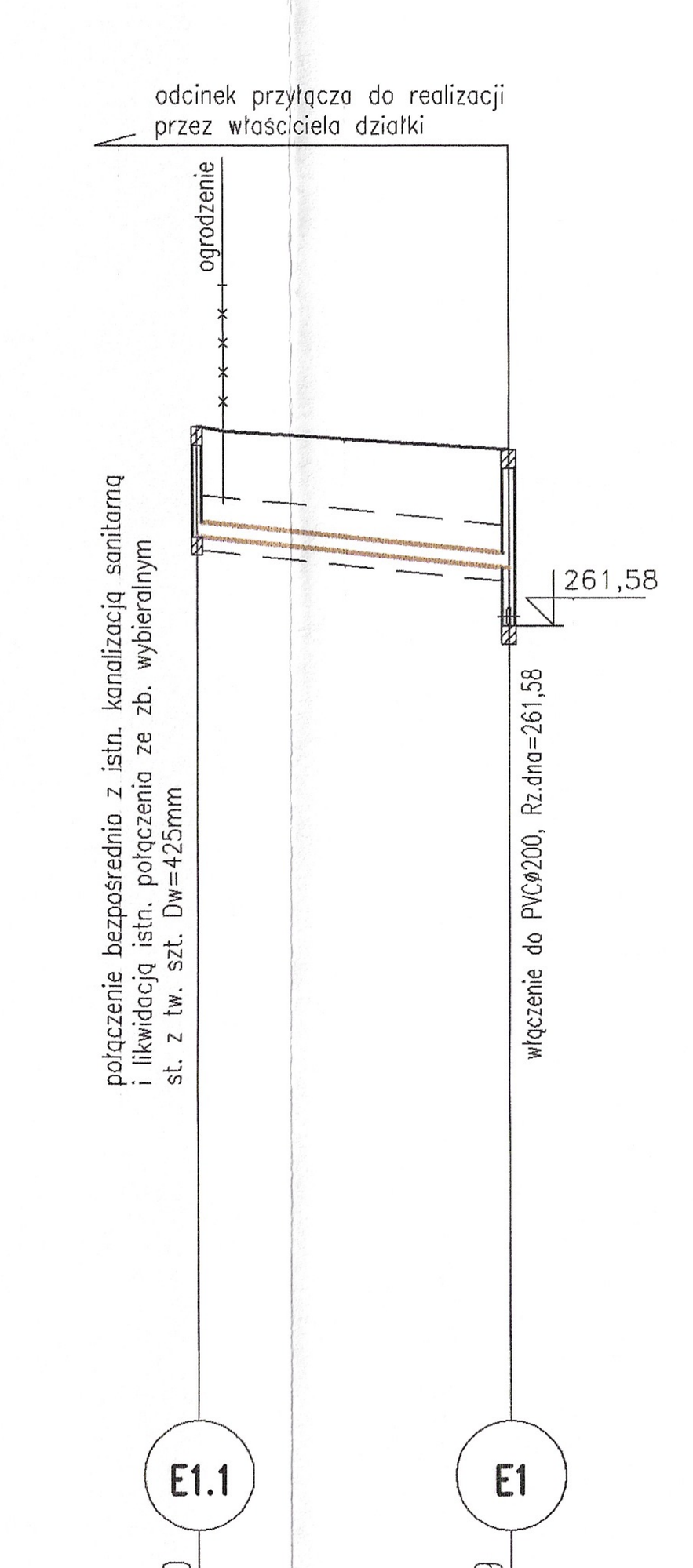

P.p.=250,00

	E1.1		E1
	Hd=1,20		Hd=1,29
Rzędna istniejącego terenu	263,75	263,70	263,50
Rzędna dna proj. kanału	262,55		262,21
Długość odcinka	1,4	15,8	17,2
Proj. spadek kanału, odległość	i=20‰ L=17,2		
Proj. średnica nominalna, materiał	PVC–U SN8 SDR34 ⌀160mm		
Hektometr i odległości	0		17,2

Profil kanalizacji sanitarnej odcinek E2.3–E2 skala 1:100/500

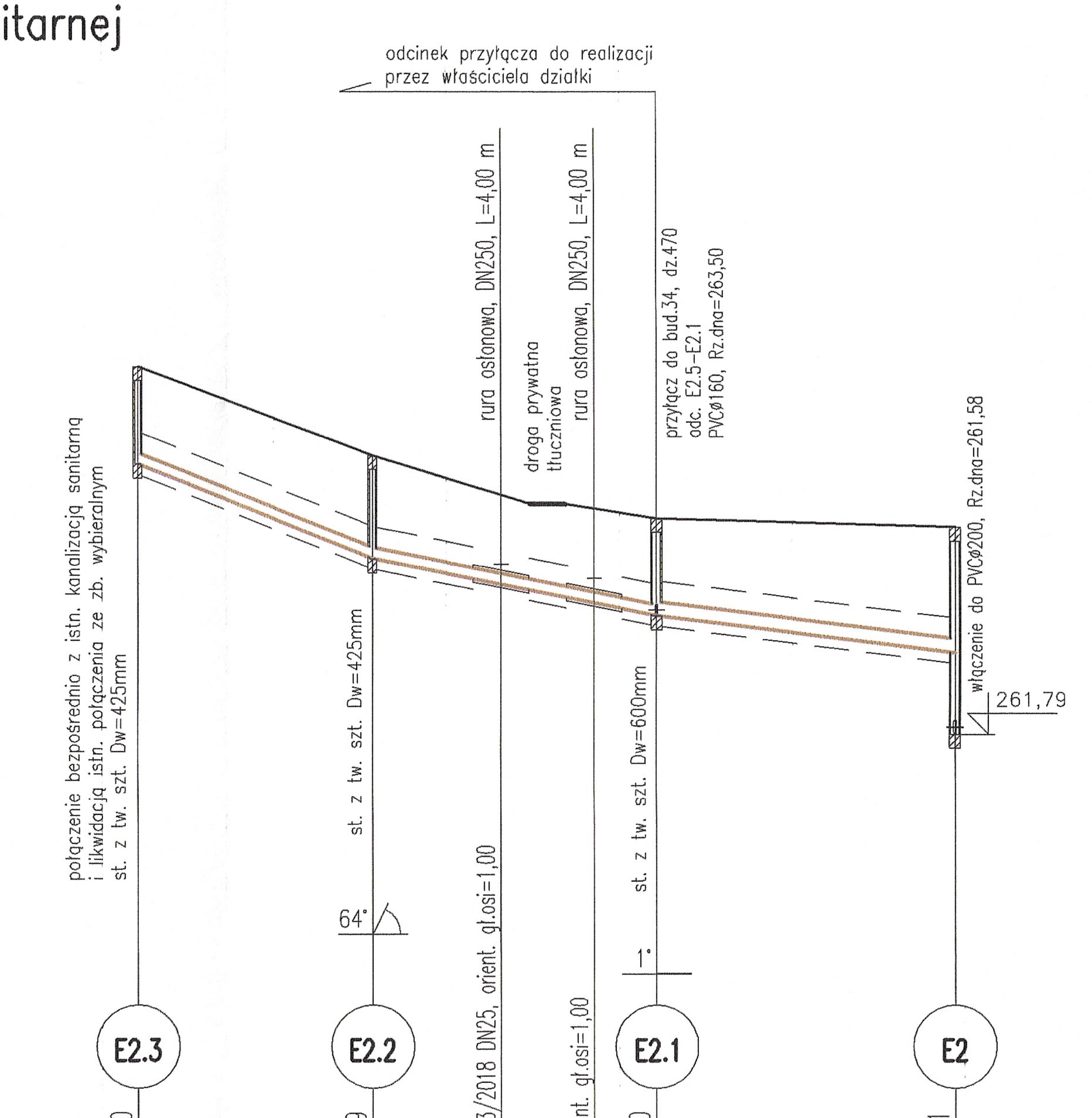

P.p.=255,00

	E2.3	E2.2			E2.1	E2
	Hd=1,40	Hd=1,49			Hd=1,40	Hd=1,81
Rzędna istniejącego terenu	267,08	265,80	265,95	265,24 / 265,11 / 265,10	264,90	264,77
Rzędna dna proj. kanału	265,68	264,32		263,95 / 263,88	263,50	262,96
Długość odcinka	17,0	9,2	20,4	6,7	4,5	21,5
Proj. spadek kanału, odległość	i=80‰ L=17,0		i=40‰ L=20,4			i=25‰ L=21,5
Proj. średnica nominalna, materiał	PVC–U SN8 SDR34 ⌀160mm					PVC–U SN8 SDR34 ⌀200mm
Hektometr i odległości	0	17,0	26,3	33,0	37,5	59,0

Profil przyłącza odcinek E2.5–E2.1 skala 1:100/500

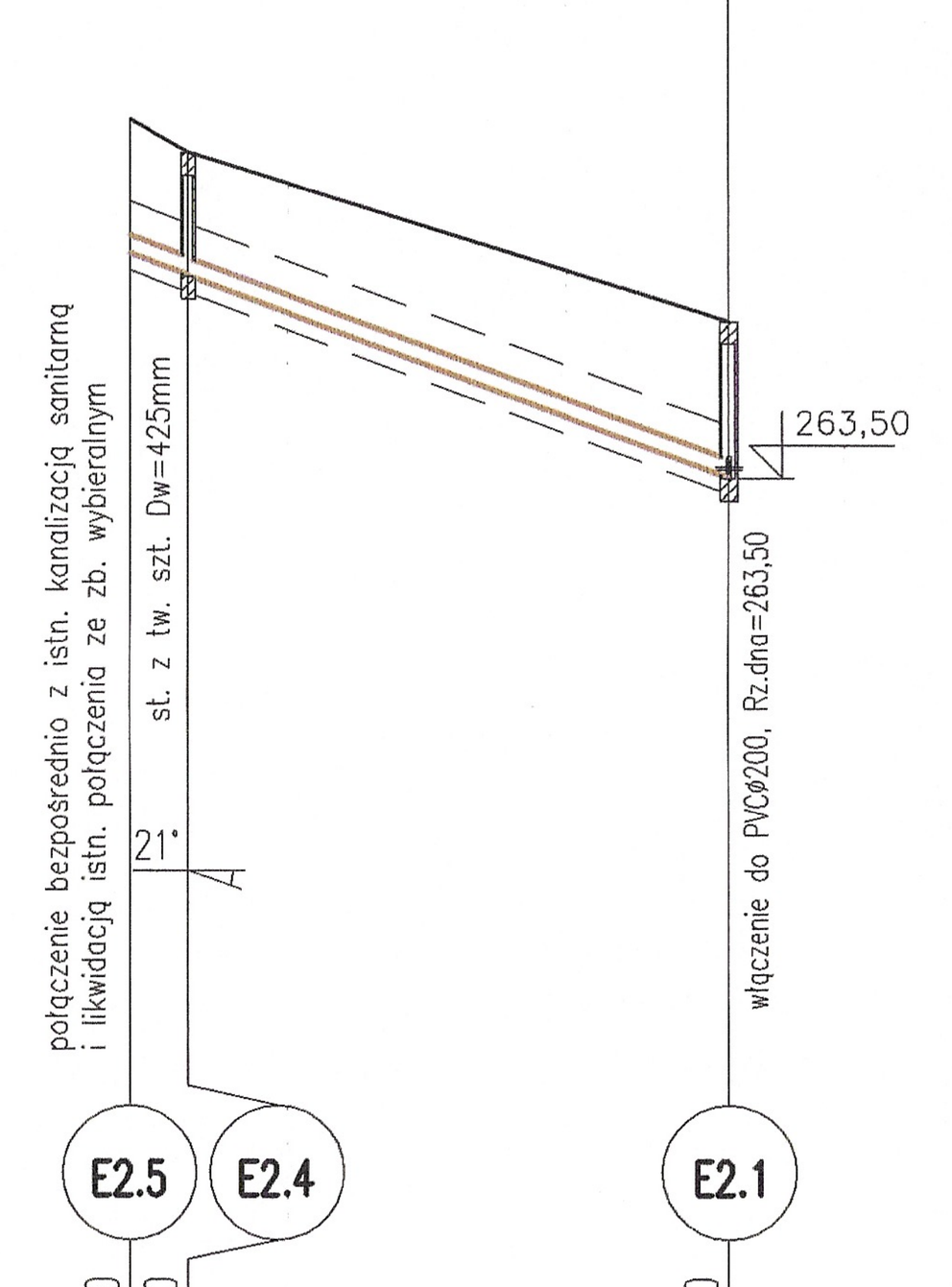

P.p.=255,00

	E2.5	E2.4		E2.1
	Hd=1,10			Hd=1,40
Rzędna istniejącego terenu	266,70	266,40		264,90
Rzędna dna proj. kanału	265,50	265,30		263,50
Długość odcinka	2,6		24,2	
Proj. spadek kanału, odległość	i=74‰ L=2,6		i=74‰ L=24,2	
Proj. średnica nominalna, materiał	PVC–U SN8 SDR34 ⌀160mm			
Hektometr i odległości	0	2,6		26,8

Profil przyłącza odcinek E3.3–E3 skala 1:100/500

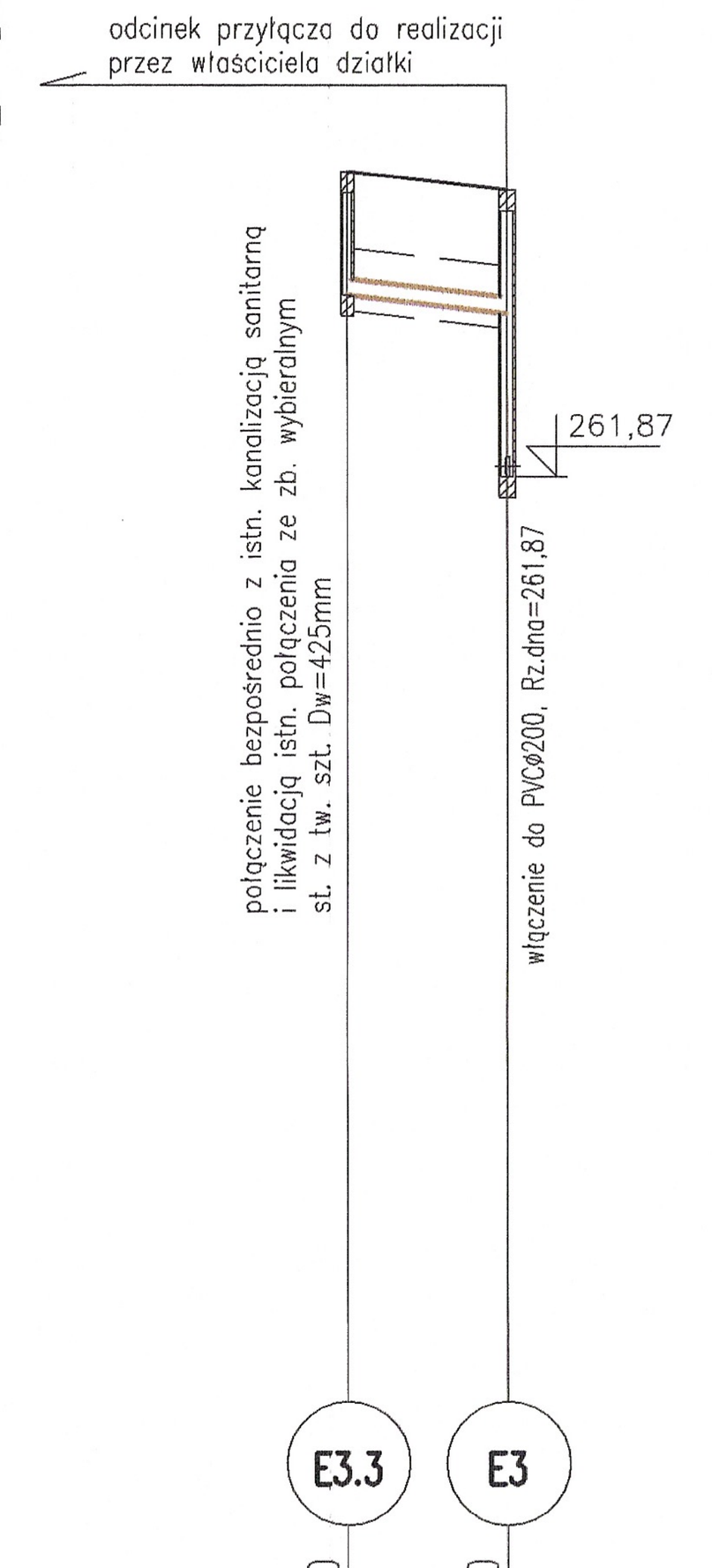

P.p.=250,00

	E3.3	E3
	Hd=1,20	Hd=1,20
Rzędna istniejącego terenu	264,83	264,65
Rzędna dna proj. kanału	263,63	263,45
Długość odcinka	7,8	
Proj. spadek kanału, odległość	i=23‰ L=7,8	
Proj. średnica nominalna, materiał	PVC–U SN8 SDR34 ⌀160mm	
Hektometr i odległości	0	7,8

Profil przyłącza odcinek E4.2–E4 skala 1:100/500



P.p.=250,00

	E4.2	E4
	Hd=1,20	Hd=1,20
Rzędna istniejącego terenu	264,80	264,52
Rzędna dna proj. kanału	263,60	263,32
Długość odcinka	5,0	
Proj. spadek kanału, odległość	i=56‰ L=5,0	
Proj. średnica nominalna, materiał	PVC–U SN8 SDR34 ⌀160mm	
Hektometr i odległości	0	5,0

Profil przyłącza odcinek A14.1–A14 skala 1:100/500

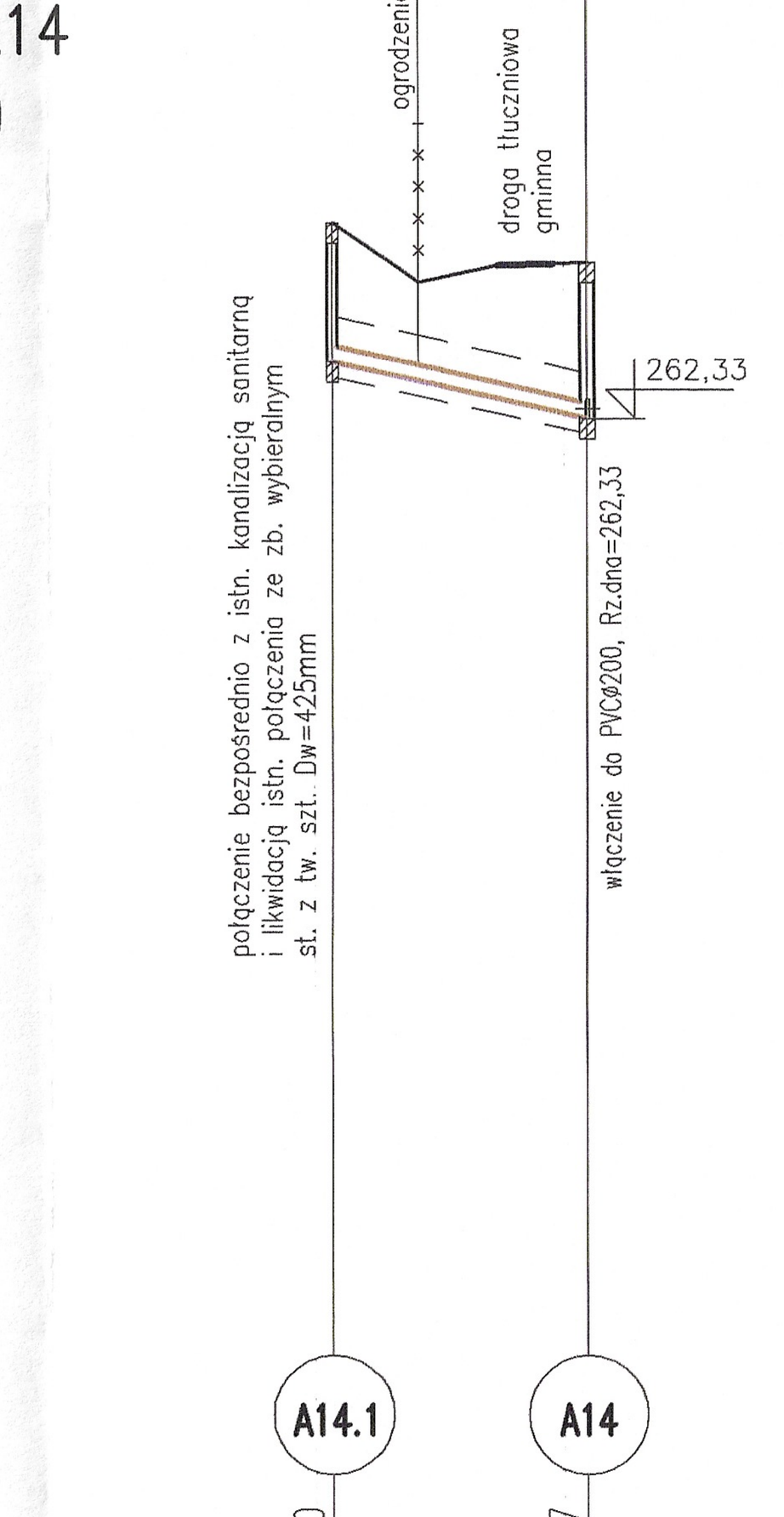

P.p.=250,00

	A14.1		A14
	Hd=1,40		Hd=1,57
Rzędna istniejącego terenu	264,30	263,70 / 263,87 / 263,89	263,90
Rzędna dna proj. kanału	262,90		262,33
Długość odcinka	4,3	8,5	12,8
Proj. spadek kanału, odległość	i=45‰ L=12,8		
Proj. średnica nominalna, materiał	PVC–U SN8 SDR34 ⌀160mm		
Hektometr i odległości	0	4,3	12,8

Profil przyłącza odcinek bud.5–F14 skala 1:100/500

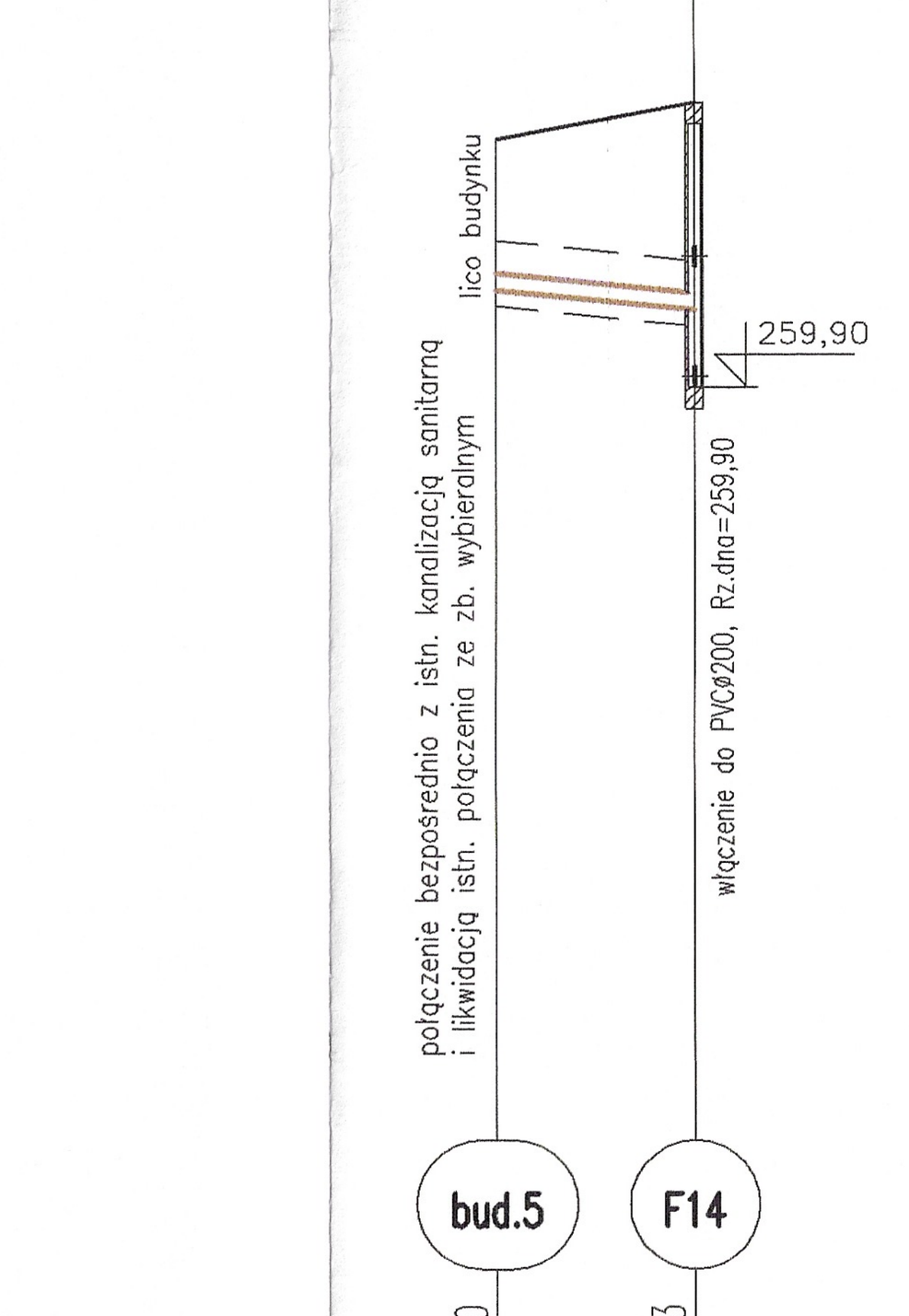

P.p.=250,00

	bud.5	F14
	Hd=1,40	Hd=1,93
Rzędna istniejącego terenu	262,20	262,55
Rzędna dna proj. kanału	260,80	260,62
Długość odcinka	9,20	
Proj. spadek kanału, odległość	i=20‰ L=9,20	
Proj. średnica nominalna, materiał	PVC–U SN8 SDR34 ⌀160mm	
Hektometr i odległości	0	9,20

Profil przyłącza odcinek J1–P–6 skala 1:100/500

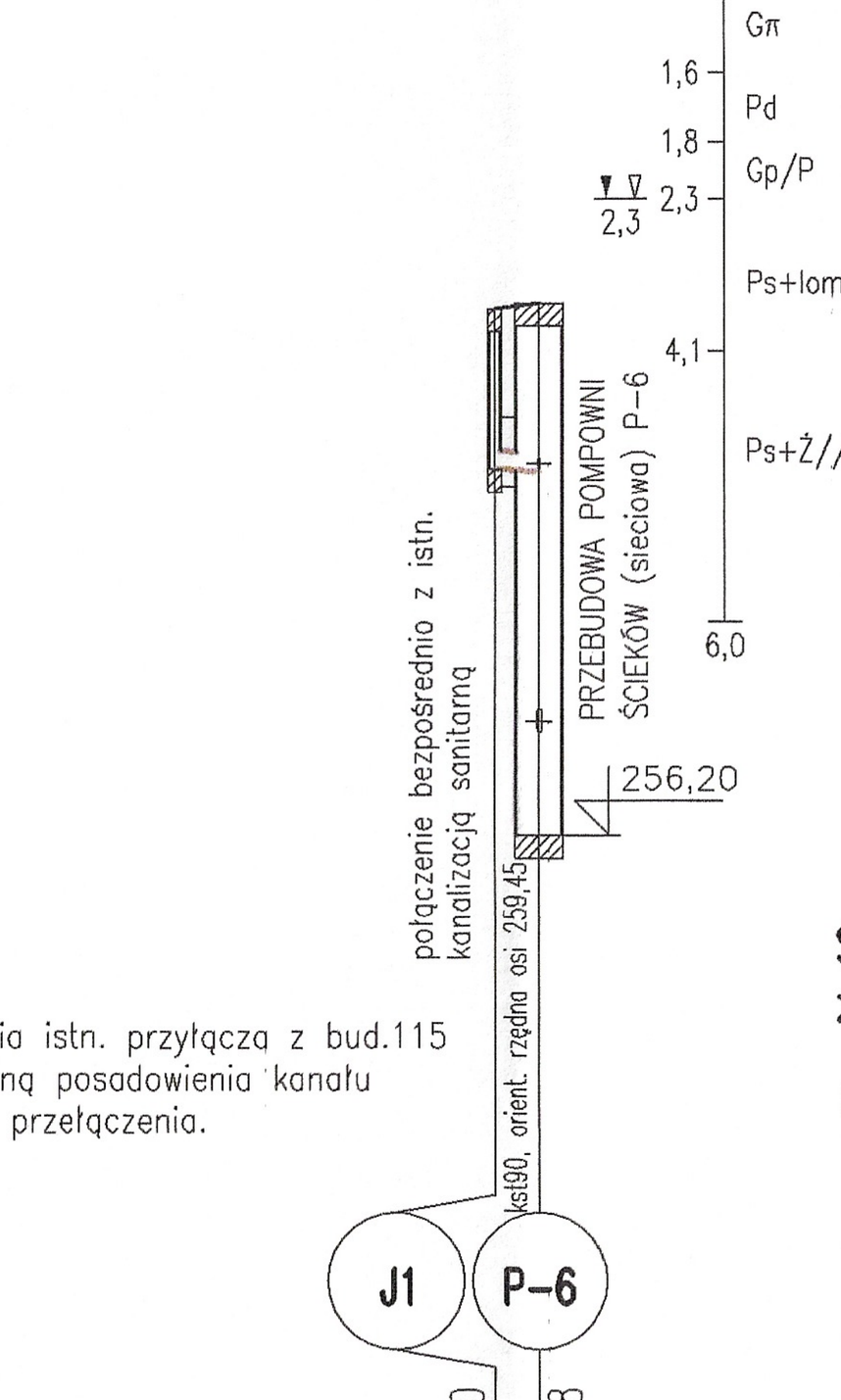

Uwaga:
W miejscu przełączenia istn. przyłącza z bud.115 należy sprawdzić rzędną posadowienia kanału i skorygować miejsce przełączenia.

P.p.=250,00

	J1	P–6
	Hd=1,40	Hd=1,48
Rzędna istniejącego terenu	260,80	260,85
Rzędna dna proj. kanału	259,40	259,37
Długość odcinka	2,00	2,00
Proj. spadek kanału, odległość	i=15‰ L=2,00	
Proj. średnica nominalna, materiał	PVC–U SN8 SDR34 ⌀160mm	
Hektometr i odległości	0	2,00

Schemat zabezpieczenia skrzyżowania kanału sanitarnego z rurociągiem gazu

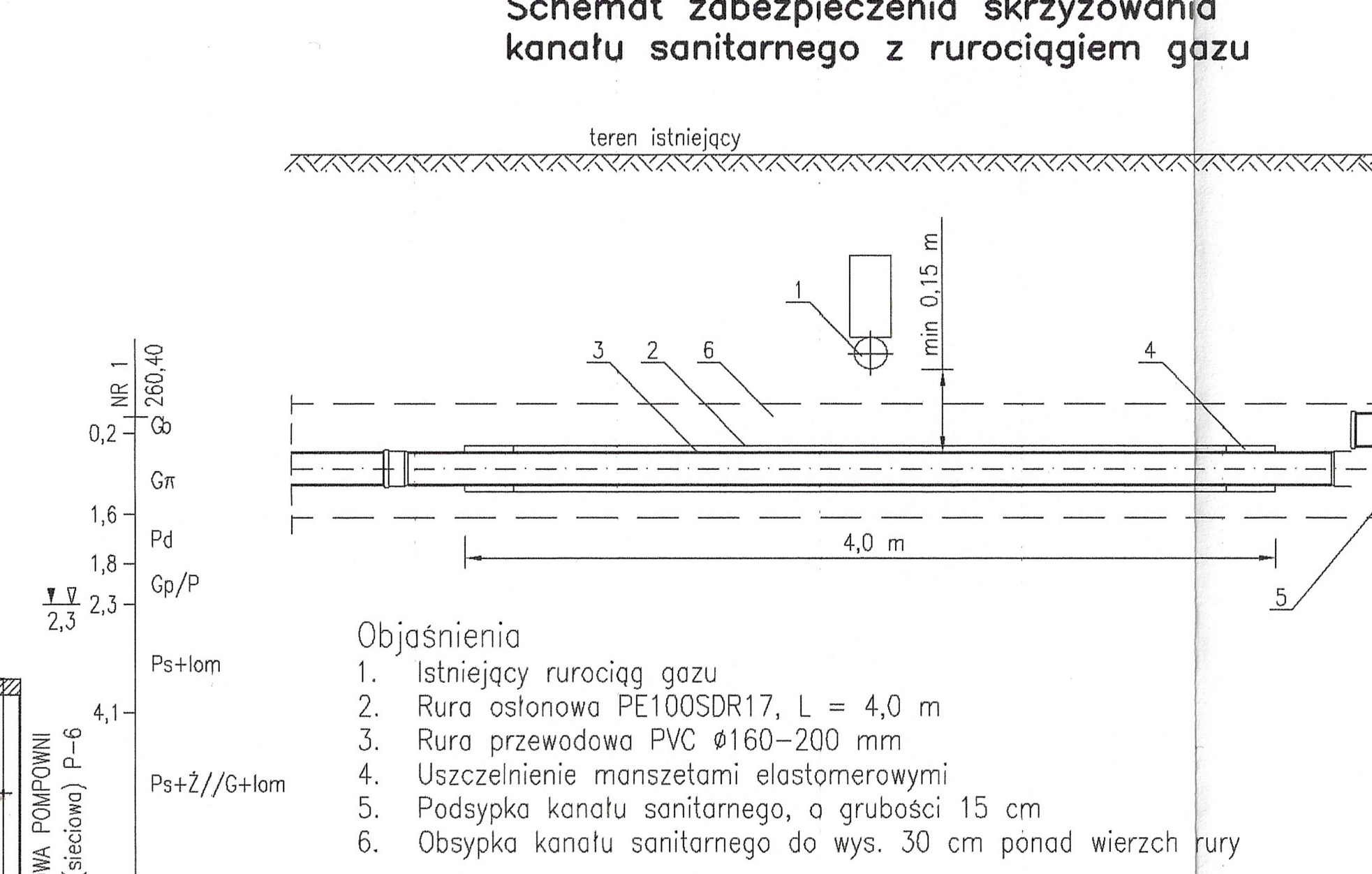

Objaśnienia
1. Istniejący rurociąg gazu
2. Rura osłonowa PE100SDR17, L = 4,0 m
3. Rura przewodowa PVC ⌀160–200 mm
4. Uszczelnienie manszetami elastomerowymi
5. Podsypka kanału sanitarnego, o grubości 15 cm
6. Obsypka kanału sanitarnego do wys. 30 cm ponad wierzch rury

UWAGA:
Gdy różnica w pionie pomiędzy górą rury kanalizacyjnej a dołem rury gazowej wyniesie 1,5 m i więcej zabezpieczenia nie wykonywać.

Szczegół skrzyżowania rurociągu kanalizacyjnego z kablem energetycznym i telekomunikacyjnym

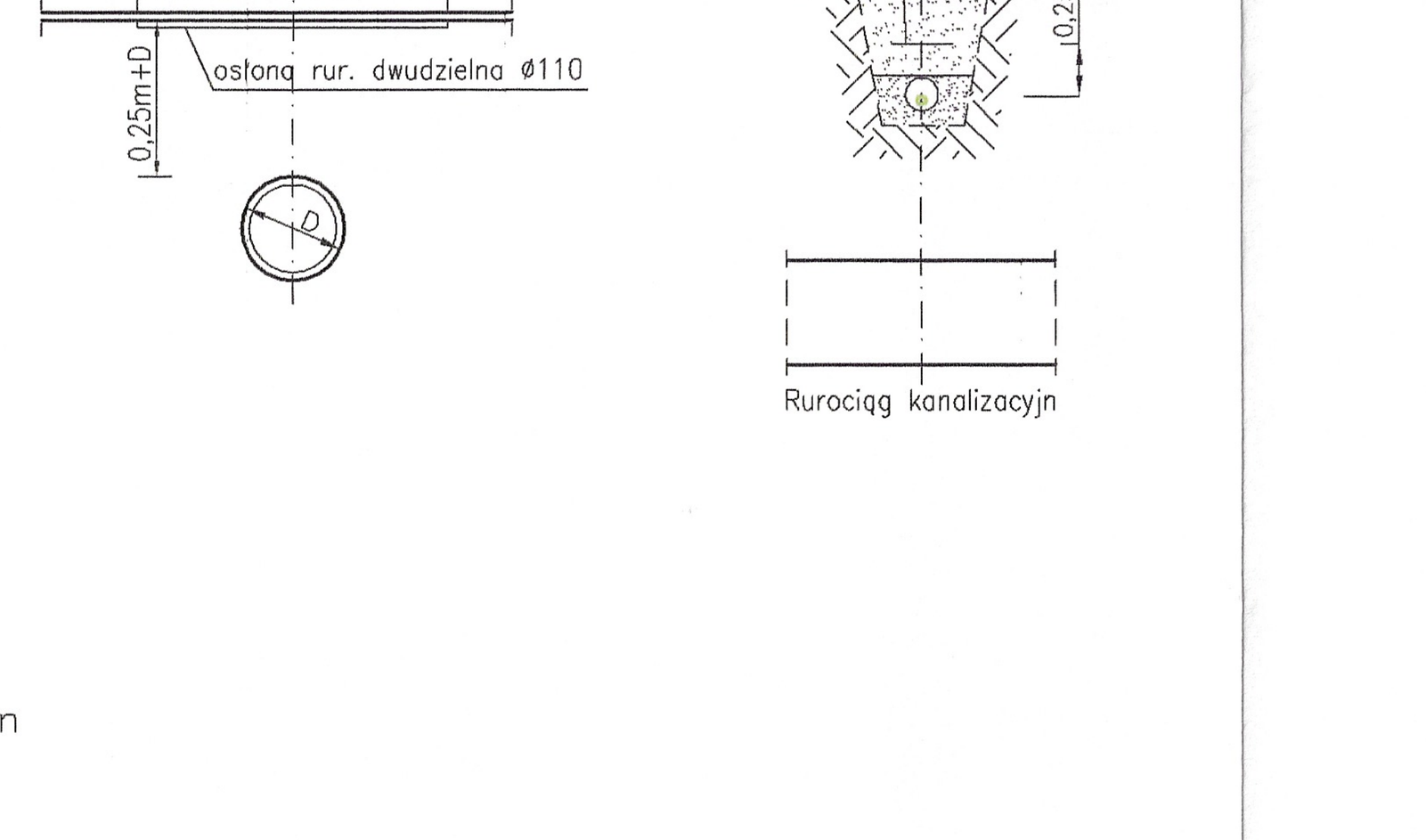

OBJAŚNIENIA

A7 — nazwa węzła – studni
bud.34 — numer podłączonego budynku
Hd=1,62 — zagłębienie dna kanału
Hdg=1,62 — zagłębienie dna kanału górnego
Hdd=1,62 — zagłębienie dna kanału dolnego

Uwaga:
Wartość rzędnej oraz gł.osi istniejącej instalacji (np. wA40, gł.osi=1,45) podano w przybliżeniu.

JEDNOSTKA PROJEKTOWA
ADN INSTALACJE
ul. Aleksandra Fredry 8/39
30-605 Kraków
tel. 537 776 627
www.adninstalacje.pl

INWESTOR
Gmina Jedlicze
ul. Rynek 6, 38-460 Jedlicze

NAZWA INWESTYCJI
Budowa kanalizacji sanitarnej w miejscowości Chlebna przysiółek Wądoły

LOKALIZACJA INWESTYCJI
Dz. ew. 412, 413/1, 414/1, 414/2, 415, 416, 421, 422/1, 422/2, 423/4, 429, 430, 431/2, 431/4, 433, 434/2, 434/3, 434/6, 434/7, 435, 436, 437/2, 439, 440/1, 441, 443, 444, 445, 446, 447, 448/1, 448/2, 449, 450, 451/1, 452/2, 452/3, 453, 455/2, 455/9, 455/10, 455/11, 455/12, 455/13, 456, 457, 470, 471/1, 471/2, 472, 474, 478, 480/1, 481, 482/1, 482/2, 483/1, 483/2, 484, 485, 486, 489, 490, 491, 492/1, 492/4, 493, 495, 496, 497, 498, 499, 500, 501, 502, 503, 504, 505, 506, 507, 508, 509, 510, 511, 512, 513, 514, 515, 516/2, 516/3, 516/4 obręb 0001 Chlebna, 166/2, 196 obręb 0008 Poręby, 562 obręb 0006 Piotrówka, jednostka ewidencyjna Jedlicze

PROJEKTOWAŁ
mgr inż. Damian Niziołek
upr. bud. w spec. sanitarnej
nr upr. MAP/0311/PWBS/16
PODPIS

SPRAWDZIŁA
mgr inż. Agnieszka Rudka
upr. bud. w spec. sanitarnej
nr upr. MAP/0472/POOS/11
PODPIS

FAZA
Projekt budowlany

Kategoria obiektu
XXVI

TYTUŁ RYSUNKU
Profile po trasie kanalizacji sanitarnej, cz.7

NR RYSUNKU	SKALA	DATA
11	1:100/1:500	LUTY 2019

43